

Modelle für optimale GDI-Performance

Intelligente Systeme sparen Kraft und
senken Kosten

grit GmbH
Werne - Olpe - Berlin

Hubraum ist durch nichts zu
ersetzen


Aber intelligente Lösungen
kommen weiter ... mit
weniger Geld





Die Renaissance der Rechenzentren

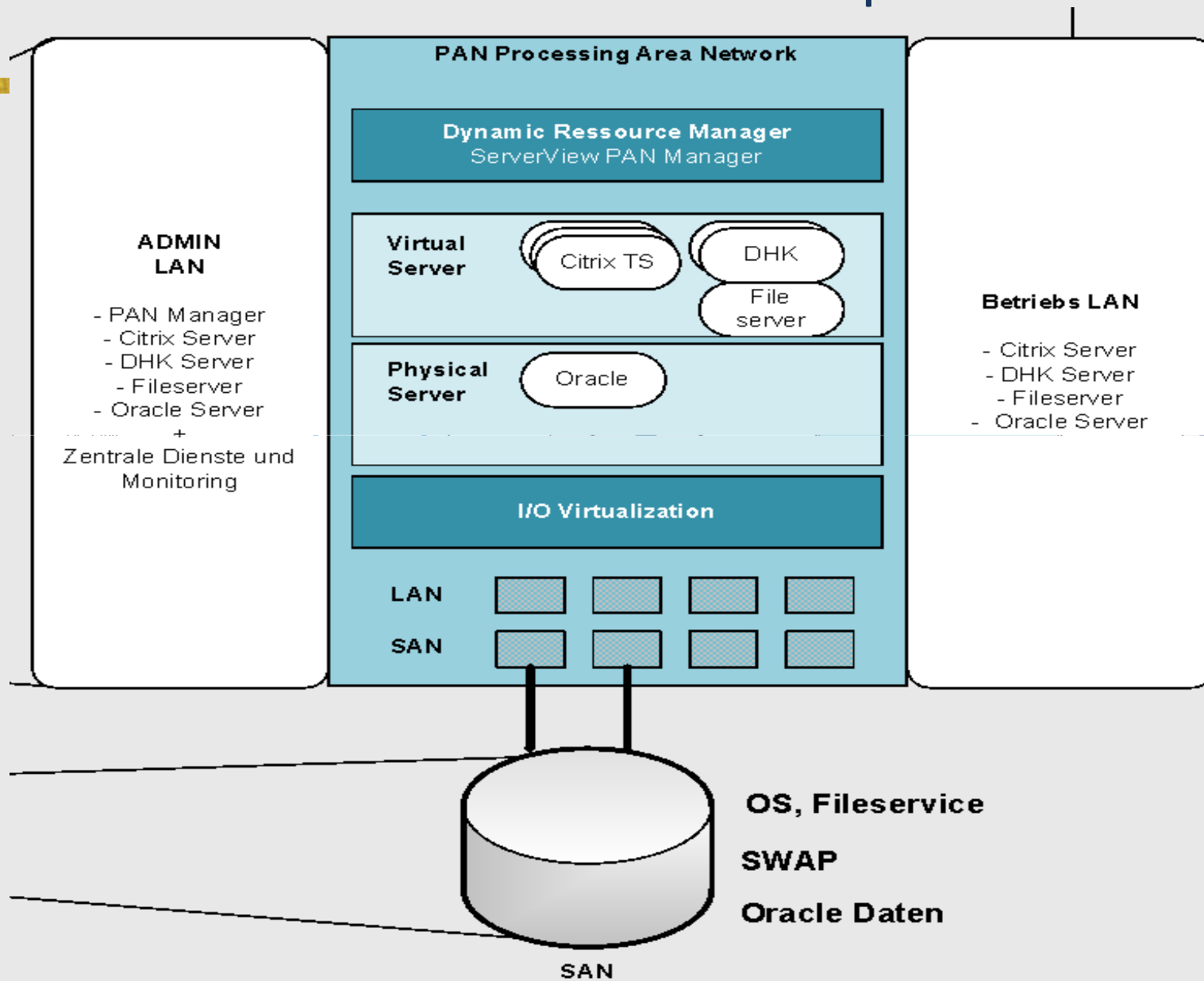


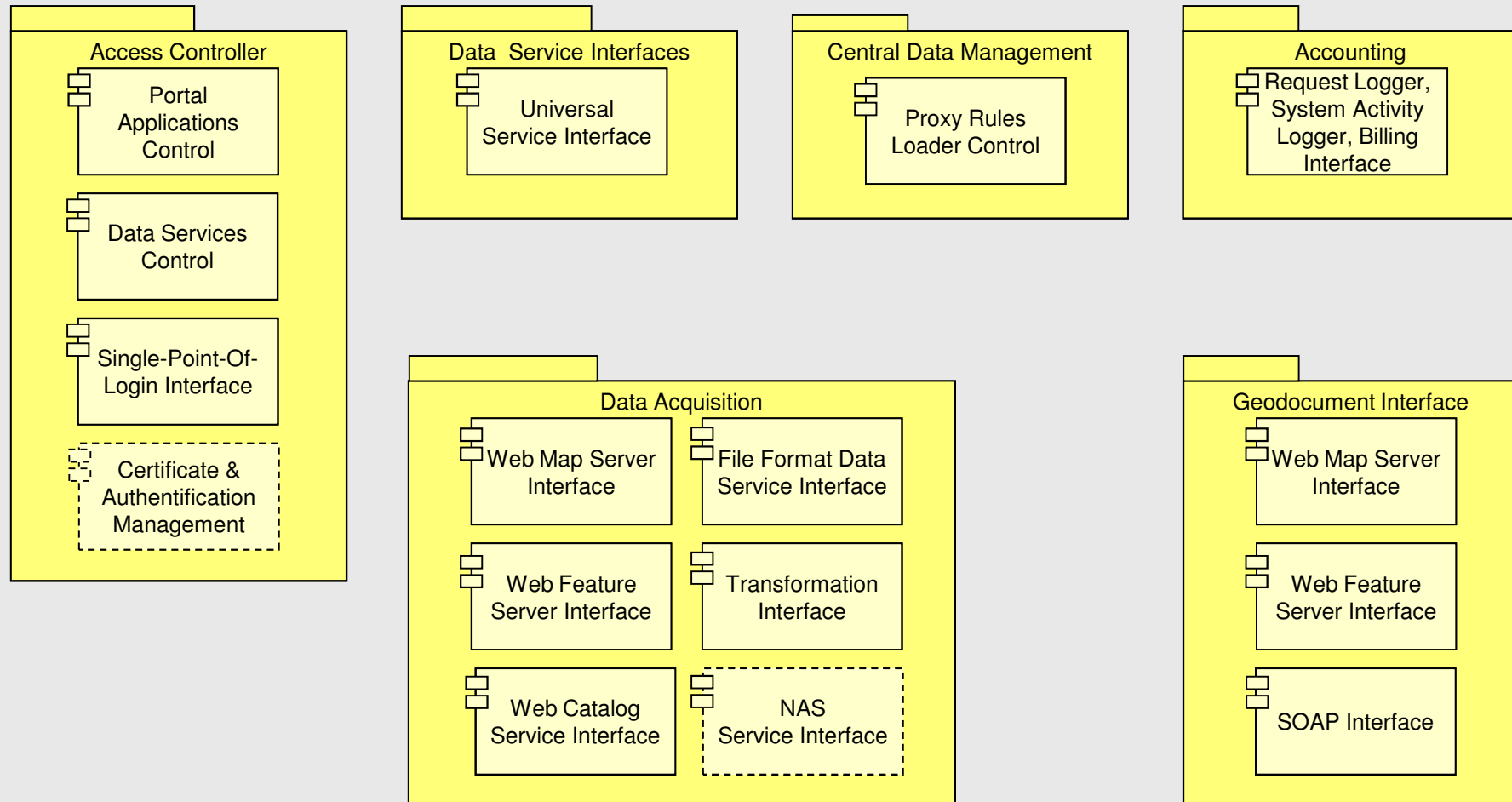


Schuster, bleib bei
deinen Leisten



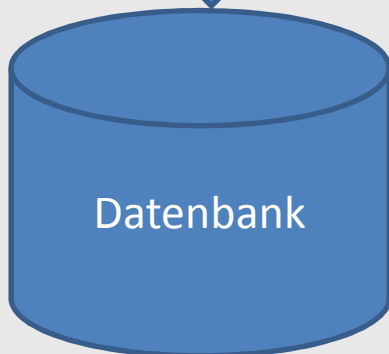
Eine
Geodateninfrastruktur
ist kein GIS





```
<adv:AX_Bestandsdatenauszug>  
  <enthaelt>  
    <wfs:FeatureCollection gml:id="ID0EAB">  
      <adv:AX_Flurstueck gml:id="DENW37AL100000Mi">  
      </adv:AX_Flurstueck>  
      <adv:AX_Flurstueck gml:id="DENW37AL100000Zo">  
      </adv:AX_Flurstueck>  
    </wfs:FeatureCollection>  
  </enthaelt>  
</adv:AX_Bestandsdatenauszug>
```

NAS-Daten



```
<wfs:FeatureCollection>  
  <gml:featureMember>  
    <cp:CadastralParcel gml:id="DENW37AL100000Mi">  
    </cp:CadastralParcel>  
  </gml:featureMember>  
  <gml:featureMember>  
    <cp:CadastralParcel gml:id="DENW37AL100000Zo">  
    </cp:CadastralParcel>  
  </gml:featureMember>  
</wfs:FeatureCollection>
```

INSPIRE-Daten

GO Loader 1.5

File Tools Help

7. Loader Configuration | 8. Spatial Reference | 9. Tablespace & Partition | 10. Checkpoint | 11. Create Tables | 12. Load Files | 13. Create Indices

1. Project Management | 2. GML Schema | 3. GML Filter | 4. Translation Policy | 5. Translations | 6. Tables

Plug ins

GML Elements	GML Type	Translatio...	Table	Column	Column Type	Typ...
AX_Fliessgewaesser	adv:AX_Fliessgewaesser...	Load	AX_FLIESSGEWAESSER			
AX_Flugverkehr	adv:AX_FlugverkehrType	Load	AX_FLUGVERKEHR			
AX_Flugverkehrsanlage	adv:AX_Flugverkehrsanlag...	Load	AX_FLUGVERKEHRSANLAGE			
AX_Flurstueck	adv:AX_FlurstueckType	Load	AX_FLURSTUECK			
gml:id	xs:ID	Insert	AX_FLURSTUECK	ID	VARCHAR	250
adv:lebenszeitintervall	adv:(anonymous)	Insert	AX_FLURSTUECK			
adv:modellart	adv:(anonymous)	Insert	AX_FLURSTUECK			
adv:anlass	xs:string	CSV	AX_FLURSTUECK	ANLASS	VARCHAR	250
adv:zeigtAufExternes	adv:(anonymous)	Insert	AX_FLURSTUECK			
adv:istTeilVon	gml:ReferenceType	CSV	AX_FLURSTUECK	ISTTEILVON	VARCHAR	250
adv:inversZu_dientZurDarstellung	adv:InverseReferenceType	CSV	AX_FLURSTUECK	INVERSZU_DIENTZURDARSTEL...	VARCHAR	250
adv:traegtBeiZu	adv:InverseReferenceType	Insert	AX_FLURSTUECK			
adv:istAbgeleitetAus	gml:ReferenceType	CSV	AX_FLURSTUECK	ISTABGELEITETAUS	VARCHAR	250
adv:inversZu_hatDirektUnten	adv:InverseReferenceType	CSV	AX_FLURSTUECK	INVERSZU_HATDIREKTUNTEN	VARCHAR	250
adv:hatDirektUnten	gml:ReferenceType	CSV	AX_FLURSTUECK	HATDIREKTUNTEN	VARCHAR	250
adv:position	adv:(anonymous)	Insert	AX_FLURSTUECK	POSITION	GEOMETRY	
adv:gemarkung	adv:(anonymous)	Insert	AX_FLURSTUECK			
adv:flurstuecksnummer	adv:(anonymous)	Insert	AX_FLURSTUECK			
adv:flurstueckskennzeichen	xs:string	Insert	AX_FLURSTUECK	FLURSTUECKSKENNZEICHEN	VARCHAR	250
adv:amtlicheFlaeche	gml:AreaType	Insert	AX_FLURSTUECK	AMTLICHEFLAEC_AMTLICHEFL...	NUMBER	
adv:flurnummer	xs:integer	Insert	AX_FLURSTUECK	FLURNUMMER	NUMBER	

Project: ALKIS Dortmund

Messages | Details | Std Output/Error

```
Build:13919 (2008-09-16 14:00), Date now: Mon Oct 06 09:06:06 CEST 2008
Licence Number:237-395-1122, Licence Product:GO Loader, Licence Type:Evaluation, Customer:GRIT
Loading Project File ->C:\GeoDB\Projekt_Files\projects\AAA_GeoinfoDok60.glp
Loading Project File ->C:\Dokumente und Einstellungen\schimmi\VERNE_GRIT\golader\projects\ALKIS Dortmund.glp
```

GO Publisher Desktop

Projektname: CadastralParcel aus AX_Flurstueck | U:\grit\, Wissensbasis\inspire\CeBIT\GoPublisher\INSPIRE_NAS_Workshop.gpp | Format: GML 3.2

Ziel-Namensraum: | Prefix: |

Datenbank -> XML

Name	Aktiv	DB-Type oder K...	XML-Pfad	Typ im XML-Modell	Notwendig
Database	<input checked="" type="checkbox"/>		gml:FeatureCollection	gml:FeatureCollectionType	Yes
AX_FLURSTUECK_for_Envelope	<input checked="" type="checkbox"/>	Table	gml:boundedBy	gml:BoundingShapeType	No
AX_FLURSTUECK	<input checked="" type="checkbox"/>	Table	gml:featureMember...	cp:CadastralParcelType	No
GEMEINDE_AX_GEMEINDE	<input checked="" type="checkbox"/>	VARCHAR2			No
FLURSTUECKSKENNZEICHEN	<input checked="" type="checkbox"/>	VARCHAR2	cp:nationalCadastra...	xs:string	Yes
DESCRIPTIONREFERENCE_OW	<input checked="" type="checkbox"/>	VARCHAR2			No
POSITION	<input checked="" type="checkbox"/>	MDSYS.SDO_GE...	cp:geometry	gml:GeometryPropertyType	Yes
OBJEKTKOORDINATEN	<input checked="" type="checkbox"/>	MDSYS.SDO_GE...			No
OBJEKTKOORDINATEN_SRNA	<input checked="" type="checkbox"/>	VARCHAR2			No
inspireId	<input checked="" type="checkbox"/>	Column group	cp:inspireId	base:IdentifierPropertyType	Yes
areaValue	<input checked="" type="checkbox"/>	Column group	cp:areaValue	cp:(anonymous)	No
label	<input checked="" type="checkbox"/>	Column group	cp:label	xs:string	Yes
ID	<input checked="" type="checkbox"/>	OTHER	@gml:id	xs:ID	Yes
AP_PTO	<input checked="" type="checkbox"/>	Table	cp:referencePoint	gml:PointPropertyType	No
POSITION_PTO	<input checked="" type="checkbox"/>	MDSYS.SDO_GE...	.	gml:PointPropertyType	No
identifizier	<input checked="" type="checkbox"/>	Column group	gml:identifizier	gml:CodeWithAuthorityType	No

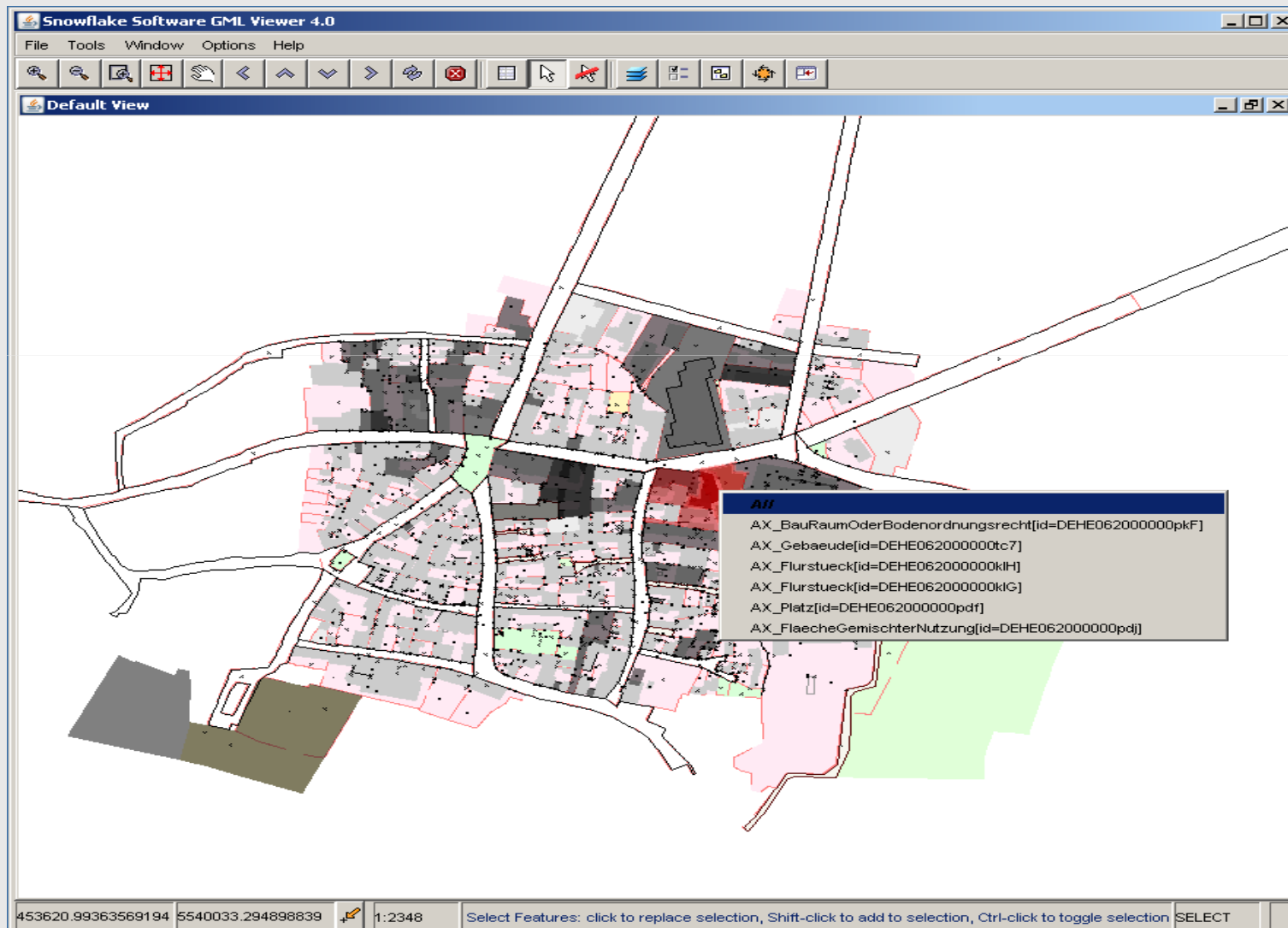
XML Vorschau | Schema Vorschau | Meldungen

```

</gml:boundedBy>
<gml:featureMembers>
  <cp:CadastralParcel gml:id="DENIAL0T0000020G">

```

XML hervorheben | Vorschau datengröße: 3 | Vorschau aktualisieren





Vielen Dank für Ihre Aufmerksamkeit !

Wir helfen Ihnen gerne
weiter